











Punkty adresowe

-  nie wybrane
-  wybrane



Budynki

-  nie wybrane
-  wybrane

Osie jezdni

-  drogi krajowe
-  drogi wojewódzkie
-  drogi powiatowe
-  drogi gminne
-  drogi inne
-  wybrane

Działki

-  nie wybrane
-  wybrane

Jednostki ewidencyjne

-  nie wybrane
-  wybrane

Ortofotomapa_kolor

 granica obrotów

Skala 1 : 2000

mapa przygotowana przy użyciu
Internetowego Serwera Danych Przestrzennych

